












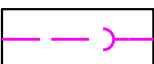



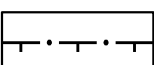






stav	návrh	
		hranica zastavaného územia
		objekty
		zastavané plochy
		vodovod
		studňa
		gravitačná splašková kanalizácia
		tlaková splašková kanalizácia
		čerpacia stanica kanalizácie
		ochranné pásmo
		vodné toky a plochy
		plocha hydromeliorácie

ZaD č.6 ÚPN obce Slovenská Ves
schválené OcZ uznesením č.170/2021, dňa 10.03.2021.
Závazná časť ÚPN obce Slovenská Ves vyhlásená
VZN č.1/2021, schválená OcZ
uznesením č.169/2021, dňa 10.03.2021.

Stanislav Gallik
starosta obce

obsah výkresu

NÁVRH TECHNICKEJ INFRAŠTRUKTÚRY
vodovod, kanalizácia

mierka

1:2 000

architektonické štúdio

ADM

040 23 Košice
Starozagorská ul.11
tel.: 0905 892 932
admmarek@gmail.com

názov dokumentácie

Zmeny a doplnky č.6 ÚPN-O SLOVENSKÁ VES

obstarávateľ

Obec Slovenská Ves

hlavný riešiteľ / autor

Ing.arch. Dušan Marek

číslo výkresu

zodpovedný projektant

Ing.arch. Dušan Marek

vypracoval

Ing.arch. Dušan Marek, Ing. Alžbeta Mareková

druh projektu

ÚPD

formát

1xA4

číslo zákazky

201901

dátum

2021

5A,D