







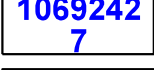









stav	návrh	
		hranica záberu PP
		zrušená hranica záberu PP
		číslo záberu PP
		hranica BPEJ
		kód BPEJ
		plochy ornej pôdy
		plochy TTP
		plocha hydromeliorácie

FUNKCIA:

B(rd)	bývanie (rodinný dom)
SR	šport a rekreácia
TI	zariadenie technickej infraštruktúry
D	doprava
VZ	verejná zeleň

ZaD č.6 ÚPN obce Slovenská Ves
schválené OcZ uznesením č.170/2021, dňa 10.03.2021.
Záväzná časť ÚPN obce Slovenská Ves vyhlásená
VZN č.1/2021, schválená OcZ
uznesením č.169/2021, dňa 10.03.2021.

Stanislav Gallik
starosta obce

obsah výkresu

VYHODNOTENIE ZÁBEROV PP

mierka

1:2 000

architektonické štúdio

ADM

040 23 Košice
Starozagorská ul.11
tel.: 0905 892 932
admmarek@gmail.com

názov dokumentácie

Zmeny a doplnky č.6 ÚPN-O SLOVENSKÁ VES

obstarávateľ

Obec Slovenská Ves

hlavný riešiteľ / autor	Ing.arch. Dušan Marek	číslo výkresu	
zodpovedný projektant	Ing.arch. Dušan Marek		
vypracoval	Ing.arch. Dušan Marek, Ing. Alžbeta Mareková		
druh projektu	ÚPD	formát	1xA4
číslo zákazky	201901	dátum	2021

6A,D