












-  hranica riešeného územia
-  hranica záberu - návrh
-  hranica záberu - výhľad
-  číslo lokality záberu
-  hranica BPEJ
-  kód BPEJ
-  skupina BPEJ
-  plochy TTP
-  plochy lesa
-  zastavané a ostatné plochy

- FUNKCIA:**
- SR** šport a rekreačná vybavenosť
  - TI** zariadenie technickej infraštruktúry
  - D** doprava



obsah výkresu	<b>PERSPEKTÍVNE POUŽITIE PPF A LPF NA NEPOLNOHOSPODÁRSKE ÚČELY</b>	Lyžiarsky areál LANDY	mierka <b>1:5000</b>
---------------	--	-----------------------	-------------------------

architektonické štúdio

**ADM**  
040 11 Košice  
Starozagorská ul.11  
tel.: 065 / 644 09 21  
0906 892 932

názov dokumentácie  
**DOPLNOK č.3 ÚPN-O SLOVENSKÁ VES**

obstarávateľ: Obecny úrad Slovenská Ves  
okres KEŽMAROK

hlavný riešiteľ / autor	Ing. arch. Dušan MAREK	číslo výkresu	
hlavný inžinier projektu	Ing. arch. Dušan MAREK	<b>6F</b>	
zodpovedný projektant	Ing. arch. Dušan MAREK		
vypracoval	Ing. arch. Dušan MAREK		
kreslil	Mareková, Marek		
druh projektu	územnoplánovacia dokumentácia	číslo sady	
číslo zákazky	200402	formát	2xA4
archívne číslo	200402upg	dátum	december 2004