

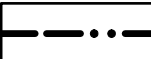









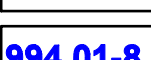


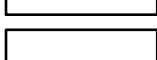

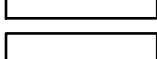

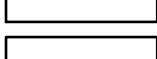

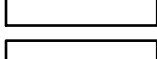

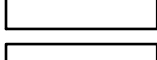

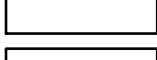






LEGENDA k v.č. 6A-6E

stav	návrh, výhľad	
		hranica riešeného územia
		hranica zastavaného územia so stavom k 1.1.1990
		hranica záberu - návrh
		hranica záberu - rezerva
		číslo lokality záberu
		hranica BPEJ
		kód BPEJ
		odvodnené pozemky ŠM
		pozemky v nahradnom užívaní
		plochy ornej pôdy
		plochy TTP
		plochy záhrad
		zastavané a ostatné plochy
		vodné toky a plochy
		regulácia vodných tokov poľovegetačnými panelmi a zeleňou

FUNKCIA:	
B(rd, bd)	bývanie (rodinný dom, bytový dom)
OV	občianska vybavenosť
SR	šport a rekreácia
PV	podnikateľské aktivity, výroba
TI	zariadenie technickej infraštruktúry
D	doprava
VZ	verejná zeleň

obsah výkresu

VYHODNOTENIE ZÁBEROV PPF

mierka
1:2 000

architektonické štúdio

ADM

040 11 Košice
Starozagorská ul. 11
Tel.: 055 / 644 09 21

DOPLNOK č.3 ÚPN-O SLOVENSKÁ VES

Obstarávateľ dokumentácie: Obec Slovenská Ves
okres KEŽMAROK

hlavný riešiteľ / autor	ing.arch. Dušan M a r e k	číslo výkresu
hlavný inžinier projektu	ing.arch. Dušan M a r e k	6 A,C,D
zodpovedný projektant	ing.arch. Dušan M a r e k	
vypracoval	ing. arch. Marek	
kreslil	Mareková, Marek	kontroloval ing.arch. Dušan M a r e k
druh projektu	územnoplánovacia dokumentácia	číslo sady
číslo zákazky	0500 - 1	formát 2xA4
archívne číslo	ÚPG - 0500	dátum december 2004